

济宁市旅游公路网布局规（2023-2030年）

目 录

一、规划概述	1
（一）规划背景	1
（二）上位规划分析	3
二、规划思路	5
（一）指导思想	5
（二）基本原则	5
（三）规划目标	6
三、规划方案	8
（一）三主三辅布局方案	8
（二）十六支布局方案	11
四、实施方案	15
（一）建设情况	15
（二）项目投资	16
五、规划效果	16
（一）布局完善，满足快进慢游深体验	16
（二）特色突出，形成品牌建设新体系	17
（三）衔接顺畅，打通济宁旅游快通道	17
六、保障措施	18
（一）完善工作机制	18

(二) 抓好项目实施.....	18
(三) 强化要素保障.....	18
(四) 加强示范推广.....	19
济宁市旅游公路网三年行动方案（2023-2025 年）.....	48
一、总体要求.....	48
(一) 指导思想.....	48
(二) 基本原则.....	49
(三) 发展目标.....	50
二、主要任务.....	50
(一) 全力做好旅游公路顶层设计.....	50
(二) 推进“快进”交通网建设.....	51
(三) 推进“慢游”公路网建设.....	52
(四) 完善旅游风景道配套服务设施.....	53
(五) 提升旅游风景道引导与信息服务.....	54
(六) 加强景观环保与路域环境.....	55
三、保障措施.....	55

济宁市旅游公路网布局规划

(2023-2030 年)

一、规划概述

(一) 规划背景

旅游公路是为满足新时期旅游出行新方式，提升旅游交通服务水平的创新型交通基础设施，是以旅游交通出行为主，路域范围内具有旅游价值或连接旅游景点的公路。为进一步提升济宁市公路建设与旅游业态深度融合，丰富交通强国山东示范区建设内涵的潜力和禀赋，制定本规划。

交通强国、全域旅游、国家文化公园等国家战略引领。国务院办公厅在《关于促进全域旅游发展的指导意见》(国办发〔2018〕15号)中提出要改善公路通达条件，提高旅游景区可进入性，推进干线公路与重要景区连接，构建畅达便捷交通网络；《长城、大运河、长征国家文化公园建设方案》、《大运河国家文化公园建设保护规划》提出要实现保护传承利用、文化教育、公共服务、旅游观光、休闲娱乐、科学研究功能，形成具有特定开放空间的公共文化载体。《交通强国建设纲要》提出加速新业态新模式发展，深化交通运输与旅游融合发展，推动旅游风景道、自驾车房车营地等发展，完善客运枢纽、高速公路服务区等交通设施旅游服务功能。

山东省建设交通强国示范区、加强旅游公路规划建设提供总遵循。交通运输部、山东省人民政府联合印发《关于贯彻

落实习近平总书记“三个走在前”重要指示精神加快建设交通强国山东示范区的实施意见》，随后山东省加快建设交通强国山东示范区工作机制印发了《加快建设交通强国山东示范区工作方案（2022-2025年）》，作出了“四好农村路”乡村振兴齐鲁样板暨国家文化公园旅游公路行动推进的重要指示。山东省自然资源丰富，拥有丰富的历史文化底蕴和旅游资源。为了进一步推动旅游业的发展，指导旅游公路建设，山东省交通厅印发了《山东省旅游公路建设指南》，山东省加快建设交通强国山东示范区工作机制印发了《山东省旅游公路建设指导意见》等相关政策文件。济宁市积极开展旅游公路规划，推进旅游业的发展和提升，是济宁市旅游业和经济发展顺应国家发展方向的表现。

山东省“五大旅游风景道”工程建设带来新机遇。“五大旅游风景道”工程是牢记总书记嘱托，落实国家战略，适应行业需求，贯彻省委省政府决策部署，强基础设施、展文化实力、重生态保护、助推美丽山东建设，满足人民群众美好生活向往的民生工程和务实举措。

国土空间规划提供新方向。《济宁市国土空间规划》（征求意见稿）提出打造“孔孟之乡、运河之都、制造强市、美丽幸福典范城市”的总体愿景。在系统性保护的基础上，规划重点推动“一区、两带、三城、七片”的历史文化资源活化利用。保持和延续“东文西武、南水北佛、中古运河”的城乡特色风貌。推进大运河国家文化公园建设和山水圣人文化轴打造。

（二）上位规划分析

《“十四五”旅游业发展规划》，提出强化交通网“快进慢游”功能，加强交通干线与重要旅游景区衔接，加强乡村旅游公路和旅游景区客运索道建设。完善公路沿线、服务区、客运枢纽、邮轮游艇码头等旅游服务设施功能。健全重点旅游景区交通集散体系，鼓励发展定制化旅游运输服务。

《山东省全域旅游发展总体规划（2018-2025年）》提出发展目标为创建成为全国全域旅游示范区，到2025年，“好客山东”成为世界著名旅游目的地品牌。济宁市以儒家文化为引领，世界文化遗产为支撑，提升济宁旅游品质，将济宁建设成为：国际文化旅游目的地城市。按照“双核、三带、五区、三组团”的布局要求，着力提升济宁旅游的核心带动作用。重点打造东方圣地、鲁风运河、水浒故里、微湖湿地、佛教圣地、中国泉乡等六大产品体系；以运河流域、环微山湖沿线和曲阜、邹城、泗水周边乡村为重点，创新乡村旅游开发模式，提升乡村旅游发展水平。

《山东省全域旅游发展总体规划（2018-2025年）》提出要加强不同方式的交通基础设施之间的连通性，在旅游规划和公用基础设施项目规划阶段，考虑构建交通网络。

《山东省旅游交通网总骨架布局规划（2023-2030年）》提出坚持交通先行。突出快进慢游，以黄河、大运河、齐长城、沿黄渤海为轴线，串珠成线、连点成面，建成品级等级较高的自驾游车行道路，连通交通节点、高等级公路和干线道路，

实现便利转换，打通沿线两侧交通“毛细血管”。以“水上游、岸上行”为特色，打造“鲁风运河”文化旅游品牌。

《山东省文化旅游融合发展规划(2020-2025年)》指出济宁市要发挥儒家文化发源地的优势，提升“东方圣地”品牌传播力，通过文化旅游资源整合、壮大产业集群、完善与创新产业体系，构建“东文、西武、南湖、北山、中运河”的空间结构，加快建设中华优秀传统文化传承发展示范区和文化旅游目的地城市。

山东省《关于促进文旅深度融合推动旅游业高质量发展的意见》要求推动旅游基础设施提档升级，完善“快进慢游”交通网络。提升交通运营效率和管理水平，加快交通干线与景区连接线建设，拓展机场、高铁站、汽车站、邮轮码头等客运枢纽旅游服务功能。推进“旅游型”、“休闲型”高速公路服务区建设。到2027年，打造一批高标准旅游风景道示范路段，实现市市通高铁，16市高铁快速通达水平明显提高，95%的县（市、区）通达双高速公路，重要旅游资源三级以上公路全覆盖。

《山东省“十四五”综合交通运输发展规划》提出推动交通与旅游融合。加快推进机场、火车站、港口与景区之间的无缝对接，实现5A级景区、国家级旅游度假区所在市通高铁或轨道交通，打通3A级以上景区与高铁、高速公路出口连接线。

《济宁市“十四五”综合交通运输发展规划》交通与产业深

度融合示范区。依托济宁文化强市首善之区的文化旅游资源优势，深入推进交通与文旅深度融合，构建“快进”“慢游”的旅游综合交通网络，强化区域文旅空间的连续性和整体性。

《加快建设交通强国山东示范区工作方案》中将交旅融合作为文件重点内容，与此同时明确任务，加快推进，努力开创交旅融合新局面。

二、规划思路

（一）指导思想

以习近平新时代中国特色社会主义思想为指导，深入贯彻党的二十大精神，认真落实省委、省政府关于建设交通强国山东示范区的目标要求和决策部署。按照深化交通运输与旅游融合发展的新要求，牢牢把握济宁市“全面建成人与自然和谐共生，传统文化和现代经济兼容并蓄的社会主义现代化新都市”的战略定位，以“建设世界文化旅游名城”和“滨湖生态水城”为目标，打造“儒风水韵、路景融通”的济宁旅游公路品牌。通过“固基础、提品质，优服务、创品牌”，构建设施齐全、功能完善、特色鲜明的旅游公路体系，形成覆盖全市的“快进慢游深体验”的全域旅游公路网，实现公路交通与旅游、生态、文化融合发展，为全域旅游示范区的创建及其更高质量纵深发展提供强有力的交通支撑。

（二）基本原则

深度融合、科学发展。锚定交通强国建设重大战略部署，加强旅游公路与区域、城市交通系统的整合和衔接，推动公

路与旅游设施的融合、公路与旅游产品的融合，以科学理念指导旅游交通发展。

特色突出、以人为本。突出济宁特色、文化资源禀赋，因地制宜，围绕儒家文化、运河文化、自然风光、田园产业等主题，打造主题鲜明的旅游公路。融交通、文化、体验、游憩于一体，提升旅游公路服务品质和公共服务水平，增强人民群众的获得感。

绿色创新、生态优先。坚持绿色环保理念，强调公路基础设施的合理布局，坚持最大限度地保护、最小程度的破坏、最强力度的恢复，顺应自然、融入自然，把旅游交通融入生态网络体系，实现旅游公路与山水共美、生态环保与旅游交通发展共行。

统一规划、分步实施。运用系统性思维做好全域旅游公路网规划设计，规划旅游公路网以升级改造为主，对规划路网中不满足旅游通行需求的道路进行提升。分阶段明确发展目标、重点任务，分路段规划建设，有序实施建设旅游公路网。

（三）规划目标

紧紧围绕济宁市打造“以世界双文化遗产为特色的国内外著名的人文休闲旅游目的地”，塑造“东方圣地”主题形象的旅游发展目标，以打造“鲁风运河”风景道为契机，不断完善济宁市旅游公路基础设施建设，形成“1-2-6-16”旅游公路发展格局。旅游公路网规模 1828 公里，其中“三主三辅”廊道 986 公里，支线 842 公里，全面形成“对外快捷、

内部顺畅、慢行丰富”的旅游公路网络和服务系统，有力支撑济宁市“两核五带七区”的旅游发展格局。

到2025年底，完成两主一辅六支925公里旅游公路的建设和提升，打造“鲁风运河”风景道和“尼山圣水”文化路两条高品质高质量旅游公路示范项目，“快进”公路网络进一步完善，“慢游”公路网络进一步提升。

到2030年底，全部完成“三主三辅十六支”旅游公路网的建设和提升，全面建成结构合理、设施完善、特色突出、服务优良的旅游公路体系，实现“城景通、景景通”，旅游便利化水平明显提升，为全域旅游示范区的创建及其更高质量纵深发展提供强有力的公路支撑。

——形成“合理有效的旅游公路结构体系”：依托济宁市现有及规划公路网，以全域范围内兼顾文化底蕴和自然风光的大山大水为旅游公路沿线景观风貌基底，以特色乡镇和重点景区景点为关键节点，统筹考虑全市的高速、国道、省道、县乡道及农村公路等交通网络，形成衔接顺畅、结构合理的济宁市旅游公路结构，实现全域旅游资源的循环互通。

——形成“特色鲜明的旅游公路产品体系”：以济宁市运河文化、孔孟文化为导向，兼顾其他多元文化与自然风光，结合旅游公路特点，挖掘地域特色，提供品质服务，满足多样体验，打造若干条济宁特色鲜明的精品旅游线路，形成具有品牌效应的旅游公路产品体系。

——形成“功能完善的旅游公路服务体系”：配合全域旅游

示范区创建，重点提升公路旅游设施服务水平、公路旅游信息化水平、公路生态景观品质。新建或改造具备特色旅游功能的多样化公路驿站。积极推动自驾车营地发展，配套完善观景台等旅游服务设施，最终形成能够满足游客的高品质、多样化、特色化、个性化旅游服务需求的旅游公路服务体系，全面提升济宁旅游的旅途体验和感受。

三、规划方案

构建相互贯通、首尾相连的“三主三辅十六支”的济宁市旅游公路布局，总里程为 1828.2 公里：三主三辅打造旅游公路主骨架；十六支线与既有旅游风景道相结合，将轴线无法覆盖的 A 级景区串联起来，通过支线连到轴线上。同时，轴线注重与高速公路网络的衔接，实现三级（高速、轴线、支线）连通、布局合理、结构完整的旅游公路网络。

“三主三辅”总里程为 986 公里，其中中国省道约占 54.9%，县乡道约占 23.3%；一级公路 298.7 公里，占 33.2%，二级公路占 194 公里，占 21.6%，三级公路 201.2 公里，四级公路 29.5 公里。

道路以旅游服务功能提升为主，里程为 1525 公里，其余为新改建道路总里程为 303.2 公里。

（一）三主三辅布局方案

■ “鲁风运河”风景道

泱泱运河流淌千年文脉，水路并行，领略运河两岸风光。“鲁风运河”风景道总里程为 381.5 公里，以大运河风景道为

基础选线，以运河生态带为方向，合并南阳湖西岸。该轴线串联梁山县的水泊梁山旅游风景区、汶上县南旺遗址公园、任城区的太白湖景区、鱼台县的旧城海子、微山县的微山湖旅游区等 1 个 5A 级景区,3 个 4A 级景区和 7 个 3A 级景区。该条旅游公路中，旅游服务功能提升道路约为 306.5 公里，新改建道路 75 公里。

■ “孔孟儒家”文化道

一脉相承中华传统文化，公路连通孔孟两圣故里。“孔孟儒家”文化道总里程为 74 公里，南北方向连接曲阜市和邹城市，串联曲阜三孔（明故城）旅游区、仙河花海生态乐园、邹城孟庙孟府、石门山和驿山等 1 个 5A 级景区、4 个 4A 级景区和 12 个 3A 级景区。该条旅游公路选线以国省道为主，大多为一级公路，全部为旅游服务功能提升。

■ “东文西武”串联轴道

东孔子，西水浒，一路胜景串联东西。“东文西武”串联轴道总里程为 203.9 公里，从“红色沂蒙”省级主廊道向西，经泗水县、曲阜市、兖州区、汶上县、梁山县五个县区，串联“鲁风运河”、“黄河入海”三大省级主廊道，连通“孔孟”、“运河”两大轴线，将泉林泉群景区、泗水滨景区、圣源湖公园、曲阜三孔（明故城）、兴隆文化园、宝相寺、水泊梁山旅游风景区串点成线。该旅游公路以国省道为主，辅以少量市政道路，旅游功能提升公路里程约 63.1 公里，占 31%，改建道路 140.8 公里。

■ “儒乡民俗”畅游路

青山南池太白湖，孟庙孟府尼山院，纵情山水，体验儒乡民俗。“儒乡民俗”畅游道总里程为 133.8 公里，东西向串联泗水县、邹城市、曲阜市、兖州区、任城区、嘉祥县，覆盖嘉祥青山景区、任城太白湖、邹城孟庙孟府和曲阜尼山书院等 5 个 4A 级景区和 20 余个 3A 级景区。该旅游公路中，以市政路和县道为主，全部为旅游服务功能升级公路。

■ “观岳听泉”山水路

胜日寻芳泗水滨，随景车旅，饱览泉林山水自然风光。“观岳听泉”山水路总里程约为 100.1 公里，在泗水县、邹城市沿 S103 南北走向，串联泗水万紫千红生态旅游区、邹城越峰山等 1 个 4A 级景区，5 个 3A 级景区。该轴线连接了邹城乡村振兴片区和泗水乡村振兴片区，为打造乡村振兴齐鲁样板提供了强有力支撑。S103 旅游风景道的打造，其中旅游服务功能提升 64.8 公里，改建 35.3 公里。

■ “生态田园”产业路

串联嘉祥县和金乡县，带动产业，体现生态园林。“生态田园”产业道总里程约为 92.7 公里，以农产品产业和生态园林为特色，覆盖嘉祥青山景区、金乡羊山古镇军事旅游区 2 个 4A 级景区和萌山公园、丹凤山生态园等 10 个 3A 级景区。该旅游公路以国省道为主，有少量县道和市政道路，全部为旅游服务功能升级公路。

（二）十六支线布局方案

旅游公路十六支线总里程为 **842.2** 公里，其中旅游功能提升的公路里程为 **790.2** 公里，新改建公路里程为 **52** 公里。

支线 1——泗河观光线，东起泗水滨景区至兖州高新区界，总里程约 **193.7** 公里，现状为三级公路，串联泗水滨景区（4A 级）和花海彩田等 4 个 3A 级景区，以升级改造为主，打造延泗河观光旅游风景路。

支线 2——尼山风景道，以“尼山圣境”为核心，从张曲桥经 X108，CC11，Y116，Y101，Y083，S512，规划高速等路段至尼山圣境，总里程约 **48.6** 公里，现状为二级公路 32 公里，三级公路 16.6 公里。支路串联尼山孔庙及书院等 1 个 4A 级景区。该支路以升级改造为主，打造旅游风景路。

支线 3——洸府河观光线，从南二环沿洸府河两侧堤顶到达 S104，总里程约 **79.2** 公里，现状为堤顶路，便捷衔接中心城区至大安机场。支线行车环境舒适，路域环境优美，将洸府河两岸美景尽收眼底。该支路旅游服务功能提升 **79.2** 公里，打造旅游风景路。

支线 4——梁山景区支线(贾垱堆支线)，从贾垱堆农家寨景区，经 G220、G342 路段，到达与 S321 交接处，总里程约 **19.7** 公里，现状为一级公路。支线串联 4A 级景区贾垱堆农家寨。该支路以升级改造为主，打造旅游通景路。

支线 5——郭楼、莲花湖支线，从 G342 经南郭线连接郭楼古邨田园景区，经郭白线连接莲花湖湿地，经汶上-军屯

到达 G105，总里程约 **21.3** 公里，现状为二级公路 10.9 公里、四级公路 10.4 公里。支线 4A 级景区莲花湖湿地与 3A 景区古邨田园景区。该支路以旅游服务功能提升为主，打造旅游通景路。

支线 6——南旺支线，从 S319 经孟姑集-老僧堂邵楼、新营-老僧堂、汶上-金乡连接南旺枢纽遗址考古公园，总里程约 **21.5** 公里，现状为二级公路 14.4 公里、三级公路 7.1 公里，支线南旺枢纽遗址考古公园与岳飞纪念馆两个 3A 级景区。该支路以旅游服务功能提升为主，打造旅游通景路。

支线 7——富山支线，从连固线经富山路连接青山景区、东方左岸与富山国防教育基地景区，经机场路连接武氏祠，后经金屯-仲山连接湿地庄园，最后经京澳线到达 S244，总里程约 **54.2** 公里，现状为一级公路 42 公里、二级公路 17.2 公里、三级公路 4.3 公里。支线串联 4A 级景区青山景区与东方左岸、富山国防教育基地、武氏祠、湿地公园四个 3A 级景区。该支路以旅游服务功能提升为主，打造旅游通景路。

支线 8——群山连接支线，从东 S103 经滕北公路、宋家河-新泰界潘家庄、周庄—袁村、杨柳-高尔夫球场、河夹店-石门寺路段至与 S104 交接，西从王林—歇马亭，管村—龙尾庄路段与至 S104，总里程约 **44.6** 公里，现状为二级公路 3.6 公里，三级公路 30.7 公里，四级公路 10.3 公里。支路串联仙河花海生态乐园景区、九仙山风景区等 2 个 4A 级景区和凤仙山景区、石门山绿色休闲风景区等 2 个 3A 景区。该

支路升级改造 34.3 公里,改建 10.3 公里, 打造旅游通景路。

支线 9——泗水风景环线, 从西余粮桥东西经 X004, X005, Y714, 市政路, S512, X064, S103, X056, X060, X057 等路段返回西余粮桥东, 总里程约 **85.7** 公里, 现状为二级公路 22.8 公里, 三级公路 60.8 公里。支路串联泗水滨景区、万紫千红生态养生旅游区、圣源湖景区、泉林泉群景区等 1 个 4A 级景区、2 个 3A 级景区。该支路以升级改造为主, 打造旅游通景路。

支线 10——邹城南北串联线, 位于邹城市境内, 从 S319 与 Y465 交界处, 经 Y465、Y146、X105 与 Y142 路段, 到达与 Y141 交接处, 总里程约 **33.5** 公里, 其中一级公路 4.1 公里, 三级公路 8.7 公里, 四级公路 20.7 公里。支路串联鸿山景区、五宝庵山风景区等 2 个 3A 级景区与 1 个 2A 级景区, 连接儒乡民俗轴线与邹城环线。该支路升级改造 29.1 公里, 改建 4.4 公里, 打造旅游风景路。

支线 11——凤凰山-三仙山连线, 位于邹城市境内, 北起林丰, 冬至岚济路, 经过 Y467 路段, 总里程约 **21.8** 公里, 现状为三级公路。串联三仙山景区、凤凰山旅游景区 2 个 3A 级景区, 连接邹城环线。该支路以升级改造为主, 打造旅游通景路。

支线 12——邹城环线, 位于邹城市境内, 途径 X093、Y141、S319、X094 等线路, 总里程约 **95.6** 公里, 其中一级公路 23.2 公里、二级公路 17.9 公里, 三级公路 38.6 公里,

四级公路 5.7 公里，市政路 10.2 公里。支路串联明鲁王岭旅游区、孟庙孟府旅游区、峰山风景区、草莓生态园、后八里沟村、铁山公园、规划展览馆、博物馆、蓝陵桃花源、康王谷花世界、尼山红色教育基地等 3 个 4A 级景区,8 个 3A 级景区与 4 个 2A 级景区，连接孔孟儒家、观岳听泉轴线。该支路升级改造 87.8 公里，改建 7.8 公里，打造旅游通景路。

支线 13——越峰山支线，位于邹城市境内，起于省道 S103，向西南沿越峰山蜿蜒上行经越峰山景区，辗转通往越峰村，一路向西北抵达泉灵茶园、石门水库，直向北与省道 S319 相连，总里程约 **12.5** 公里，现状为三级公路。该支路连接观岳听泉轴线，以升级改造为主，打造旅游风景路。

支线 14——上九山支线，位于邹城市境内，起于香城镇，途径 X009、X033、Y466 到达韩庄，总里程约 **36.7** 公里，现状为三级公路。串联上九山、绿鑫春生态庄园等 1 个 4A 级景区、1 个 3A 级景区与 2 个 2A 级景区，连接孔孟儒家轴线。该支路以升级改造为主，打造旅游通景路。

支线 15——金乡、鱼台支线，跨越金乡、鱼台两个县市，从金乡县界处，经过 X036、X088、Y408、X002、X028 等线路到达太公庙村入口处，全程 **44.9** 公里，其中一级公路 10.9 公里，二级公路 32 公里，四级公路 2 公里。串联羊山古镇军事旅游区、山前胡庄民俗村、王杰纪念馆民俗村、王小山景区、真武庙、金山公园、印象永安、太公庙等 1 个 4A 级景区、7 个 3A 级景区，连接生态田园轴线。该支路升级

改造 42.9 公里，改建 2 公里，打造旅游通景路。

支线 16——微山岛环线，由 X100、X067、环岛路、X023 等线路组成，全程 **28.7** 公里，其中三级道路 20.9 公里，以景观提升、停车观景台规划为主，新建 7.8 公里环岛路。该环线将作为精品旅游线路打造。

四、实施方案

（一）建设情况

在“三主三辅十六支”1828.2 公里的旅游公路网中，新改建 303.2 公里，旅游功能提升 1525 公里。旅游公路网建设情况统计见表 1~表 3。

表 1 三主三辅十六支建设情况统计表

	国省道	农村公路	市政路	合计
新改建	208.6	94.6	0	303.2
旅游功能提升	345.9	1082.8	96.3	1525
合计	554.5	1177.4	96.3	1828.2

表 2 三主三辅建设情况统计表

	国省道	农村公路	市政路	合计
新改建	181.2	70.0	0.0	251.2
旅游功能提升	281.1	371.9	81.8	734.8
合计	462.3	441.9	81.8	986

表 3 十六支线建设情况统计表

	国省道	农村公路	市政路	合计
新改建	27.4	24.6	0	52
旅游功能提升	64.8	710.9	14.5	790.2
合计	92.2	735.5	14.5	842.2

（二）项目投资

——新改建项目

“十四五”期间，计划完成国省道 18.3 公里，农村公路 54.5 公里，旅游公路投资约 16 亿元；“十五五”期间，计划完成国省道 190.3 公里，农村公路 40.1 公里，旅游公路投资约 110 亿元。

——旅游功能提升项目

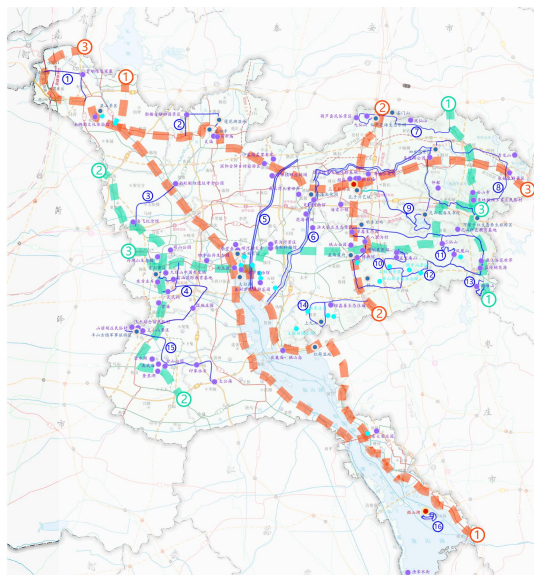
“十四五”期间，计划完成国省道 155 公里，农村公路 646 公里，市政道路 66 公里，旅游公路投资约 10 亿元。

“十五五”期间，计划完成国省道 191 公里，农村公路 437 公里，市政道路 31 公里，旅游公路投资约 10 亿元。

五、规划效果

（一）布局完善，满足快进慢游深体验

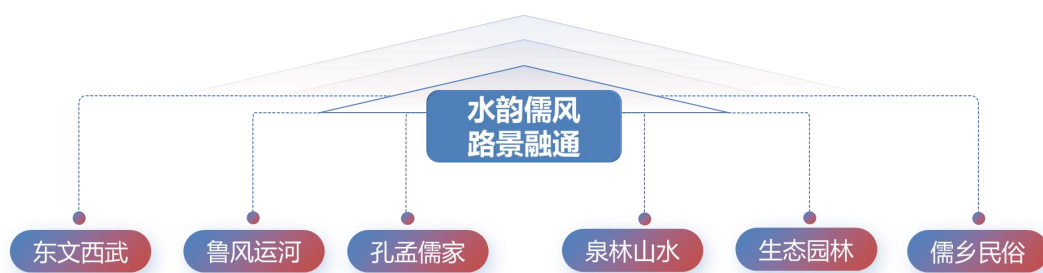
按照主辅廊道、支线两个层次进行规划建设，围绕核心景区和重点资源，建成“快进、慢游”两个体系，实现以“三主三辅”六大廊道为主骨架，



以支线为补充的“6-16”旅游公路网布局，形成总规模 1828.2 公里济宁市旅游公路网，其中廊道承担快进功能，支线承担慢游功能，提升了各类交通枢纽/旅游集散中心等节点、A 级及以上旅游资源间的辐射能力和通畅水平，满足了快进慢游深体验的旅行需求。

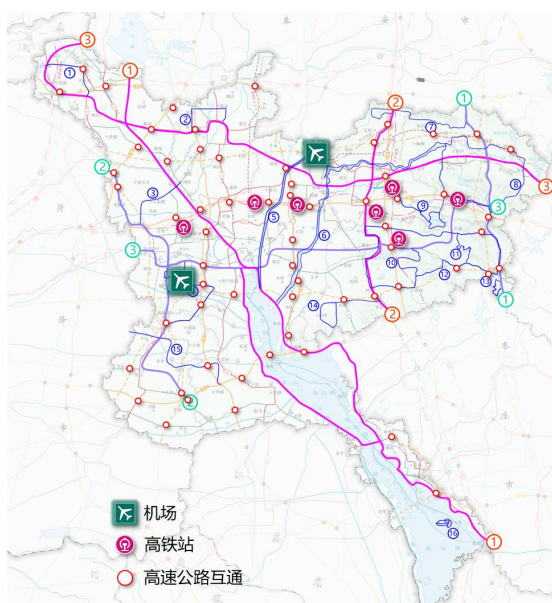
（二）特色突出，形成品牌建设新体系

规划立足济宁旅游资源特色，突出“儒风水韵·路景融通”一个品牌特色，与“东文西武”、“鲁风运河”、“孔孟儒家”、“观岳听泉”、“生态田园”、“儒乡民俗”六大廊道品牌，创新形成济宁市旅游公路品牌体系。



（三）衔接顺畅，打通济宁旅游快通道

规划实施后，高速公路互通旅游公路覆盖率达到 60%，7 个高铁站旅游公路覆盖率达到 60%，1 个机场旅游公路覆盖率达到 100%。



旅游公路网络布局充分衔接了现有及规划的高速出入口、高铁站、机场，实现旅游公路支线系统构成的慢游体系与由高速公路、铁路、机场和入市主要国省道组成的快进体系的无缝衔接，以及公路旅游、水路旅游、低空飞行的互联互通、顺畅衔接，节约了游客在途时间，打通济宁旅游快通道，有效发挥了运输网络的综合效应。

六、保障措施

（一）完善工作机制

加强组织领导，按照“市级统筹、县为主体、部门联动”的原则，政府成立工作专班，交通部门牵头，发改、财政、自然资源、生态环境、住建、城管、城乡水务、文旅、行政审批等多部门共同参与，形成分工明确、协调联动、各负其责的工作机制。

（二）抓好项目实施

主廊道建设由市级统一规划、统一设计、统一调度；县级具体实施、分段建设，明确项目实施序次，积极做好项目储备。市级指导各县市区按年度分解目标任务，完善监督考核机制，有序推进旅游公路网建设。

（三）强化要素保障

积极争取省级奖补资金等相关政策，并确保农村公路补助资金适度向旅游公路倾斜，以优先支持旅游公路的建设。市级政府将出台相应的奖补政策，优先考虑旅游公路项目在项目融资和债券发行等方面的需求。同时，各县市区将积极

筹措配套资金，并积极探索多渠道融资模式。对于市重点旅游公路项目，市自然资源和规划部门将优先保障土地指标，确保项目的顺利进行。这样的综合措施将有助于推动旅游公路的建设和发展。

（四）加强示范推广

积极组织济宁市“最美旅游路”“最美风景路”和“人气旅游路”等评选活动，激励各县市区勇于出精品、善于出精品。开展旅游公路设计、策划提升、建设管理示范创建等活动，促进经验交流，推广先进的规划设计、建设管理理念、方法，逐步形成具有济宁特色的旅游公路品牌和科学高效的发展路径。

附表 1 “鲁风运河”风景道

上报省厅部分, 220km													
廊道名称	序号	所经区县	起点	终点	路线编号	路线名称	长度(公里)	技术等级	车道数	路面宽度(米)	建设性质	备注	连接景点
鲁风运河	1	微山	枣庄微山界	大公村出口	Y164	韩庄-曹庄	2.5	三级	2	7	旅游服务功能提升		微山湖旅游区、滕州微山湖湿地红荷公园、济宁市梁山旅游风景区、济宁市南池景区、太白湖景区
	2	微山	大公村出口	前性义村	S238	店韩线	0.7	二级	2	9	旅游服务功能提升		
	3	微山	前性义村	里张阿村入口	G104	京岚线	12.5	一级	4	21	旅游服务功能提升		
	4		里张阿村入口	微湖四村村入口	Y158	微湖码头-枣庄界	1.2	二级	2	12	旅游服务功能提升		
	5	微山	微山岛码头	留庄滕州界	Y197、Y196、G104	微山环湖大道东线工程中、南段(含利用 G104 京岚线 1.5 公里)	66.8	三级	2	7	停车观景台规划		
	6	滕州	枣庄济宁界	济宁枣庄界	堤顶路		14.1		2	7	旅游服务功能提升		
	7	微山	济宁枣庄界	两城交通服务所	S104	济南-微山	9.3	二级	2	12	旅游服务功能提升		
	8	微山	两城交通服务所	鲁桥泗河特大桥	Y198	微山环湖大道东线工程北段	16.6	三级	2	7	景观提升		
	9	太白湖	鲁桥泗河特大桥	环湖大道南二环互通立	堤顶路	环湖大道	7.9	一级	4	16	旅游服务功能提升		

				交								
10	太白湖	环湖大道南 二环互通立 交	太白湖新区 东入口	堤顶路	火炬南路	4.2	一级	6	30	旅游服务功 能提升		
11	太白湖	太白湖新区 东入口	太白湖新区 西入口	堤顶路	石佛路	4.5	四级	1	5.5-6.5	景观提升		
12	太白湖	太白湖新区 西入口	任城太白湖 界	堤顶路	滨河大道	5	一级	2	20	旅游服务功 能提升		
13	任城	任城太白湖 界	八里庙大桥 (东岸)	堤顶路	滨河大道	1	二级	2	20	旅游服务功 能提升		
14	任城	八里庙大桥 (西岸)	滨河大道西 岸水牛陈路 口	堤顶路	滨河大道	18.8	二级	2	15-20	旅游服务功 能提升		
15	任城	滨河大道西 岸水牛陈路 口	日兰高速济 宁西出口	Y002	长沟至张山	1.7	二级	2	15(其中 跨河桥 跨7米)	旅游服务功 能提升		
16	汶上、任 城	日兰高速济 宁西出口	滨河大道路 口	S321	枣梁线	4.5	二级	4	18	旅游服务功 能提升		
17	汶上	滨河大道路 口	梁济运河桥	X013	滨河大道	1.3	二级	2	12	旅游服务功 能提升		
18	嘉祥	梁济运河桥	梁山嘉祥界	X013	滨河大道	12.6	二级	2	12	旅游服务功 能提升		
19	梁山	东马村	鲁庙村	X013	滨河大道	0.4	二级	2	13.5	旅游服务功 能提升		
20	梁山	东吴大庙村	济梁路	X013	滨河大道	0.8	二级	2	13.5	旅游服务功 能提升		
21	梁山	鲁庙村	东吴大庙村	X013	滨河大道	4.1	二级	2	13.5	旅游服务功 能提升		

22	梁山	济梁路	徐集镇	X013	滨河大道	2.9	二级	2	13.5	旅游服务功能提升	
23	梁山	徐集镇	梁山汶上界	X013	滨河大道	7.1	二级	2	13.5	旅游服务功能提升	
24	梁山	姚庄村民委员会出口	司垓运河桥	堤顶路	司垓-姚庄	4	二级	2	12	新建	
25	梁山	泰安与济宁界	邓庄村民委员会入口	Y355	姚庄-邓庄	0.6	四级	1	6	改建	
26	梁山	邓庄村民委员会入口	邓庄村民委员会出口	Y355	姚庄-邓庄	0.2	四级	1	6	改建	
27	梁山	邓庄村民委员会出口	梁肥路	Y355	姚庄-邓庄	1.9	四级	1	6	改建	
28	梁山	梁肥路	馆驿界	Y355	姚庄-邓庄	3.2	四级	1	5	改建	
29	梁山	小营村民委员会入口	小营村民委员会出口	Y355	姚庄-邓庄	0.4	四级	1	4	改建	
30	梁山	馆驿界	小营村民委员会入口	Y355	姚庄-邓庄	1	四级	1	5	改建	
31	梁山	小营村民委员会出口	梁新路	Y355	姚庄-邓庄	2.9	四级	1	5	改建	
32	梁山	梁新路	侯庄村民委员会出口	Y355	姚庄-邓庄	2	四级	1	5	改建	
33	梁山	贾庄村民委员会入口	姚庄村民委员会出口	Y355	姚庄-邓庄	2.5	四级	1	5	改建	
34	梁山	贾庄村民委员会出口	贾庄村民委员会入口	Y355	姚庄-邓庄	0.3	四级	1	5	改建	
35	梁山	侯庄村民委员会出口	贾庄村民委员会出口	Y355	姚庄-邓庄	0.6	四级	1	5	改建	
合计						220.1					

下一步提升部分													
廊道名称	序号	所经区县	起点	终点	路线编号	路线名称	长度(公里)	技术等级	车道数	路面宽度(米)	建设性质	备注	连接景点
鲁风运河	1	任城、汶上、嘉祥、梁山	梁山东大庙	任城长沟	堤顶路	堤顶路	29.3	二级	2	12	新建	东堤	
	2	任城、汶上、嘉祥	滨河大道西岸水牛陈路口	滨河大道	堤顶路	滨河大道	6.6	二级	2		新建	西堤	
	3	任城	任城长沟	任城宋南村	堤顶路	滨河大道	14.5	二级			路面维修	东堤	
	4	任城	八里庙大桥(西岸)	南二环	堤顶路	堤顶路	10.1				旅游服务功能提升	西堤	
	5	任城	前陈村	鱼台界	X032	滨湖路	15.4	一级	4	20	旅游服务功能提升	西堤	
	6	鱼台	鱼台界	鱼台县湖凌二路	X032	滨湖路	14.1	一级	4	20	旅游服务功能提升	西堤	
	7	鱼台	鱼台县湖凌二路	微山界	X032	滨湖路	6.8	三级	2	7	旅游服务功能提升	西堤	
	8	微山	微山界	姚楼河闸	X032	滨湖路	7.1	三级	2	7	旅游服务功能提升	西堤	
	9	微山	姚楼河闸	大沙河(刘香庄)闸	堤顶路	滨湖路湖西段	8.1	三级	2	7	旅游服务功能提升	西堤	
	10	微山	大沙河(刘香庄)闸	G518 二级坝桥	CK67	滨湖路湖西段	13.7	三级	2	7	旅游服务功能提升	西堤	
	11	微山	微山县江苏	微山县常口漫	G518	日照-定陶	5.1	一级	4	24	改建		

		界	水桥										
12	鱼台	滨湖大道	王鲁桥	Y397	滨湖大道-旧城	5.2	三级	2	8	旅游服务功能提升			
13	鱼台	王鲁桥	旧城	Y397	滨湖大道-旧城	6.5	三级	2	8	旅游服务功能提升			
14	鱼台	G237	旧城	Y402	齐楼-旧城	6.3	三级	2	8	旅游服务功能提升			
15	鱼台	齐楼	G237	Y402	齐楼-旧城	5.7	三级	2	8	旅游服务功能提升			
16	任城	滨河路与石佛路路口	滨河路与南二环路路口	市政路	滨河路	4		2	14	旅游服务功能提升			
17	任城	南二环京杭运河特大桥	南二环后陈路口	市政路	临荷路	1.4		4	22	旅游服务功能提升			
18	任城	南二环后陈路口	滨河路	市政路	滨河路连接线	1.5		4	20	旅游服务功能提升			
合计						161.4							

附表2 “孔孟儒家”文化道

廊道名称	序号	所经区县	起点	终点	路线编号	路线名称	长度(公里)	技术等级	车道数	路面宽度(米)	建设性质	连接景点
孔孟儒家	1	曲阜	曲阜宁阳界	迎宾大街交叉口	G104	北京-平潭	21.4	一级	4	23	旅游服务功能提升	仙河花海生态乐园、周公庙、三孔旅游区、孔子六艺城、草莓生态园、后八里沟村景区、孟府孟庙、护驾山景区、金钢山酒文化旅游区
	2	曲阜	迎宾大街交叉口	裕隆路交叉口	市政路	迎宾大街	4	城市道路			旅游服务功能提升	
	3	曲阜	裕隆路交叉口	新石铁路北	市政路	弘道路	7.4	城市道路			旅游服务功能提升	
	4	曲阜	新石铁路北	邹城曲阜界	G104	北京-平潭	4.9	一级	4	24	旅游服务功能提升	
	5	邹城	邹城曲阜界	红新庄	G104	北京-平潭	4.2	一级	6	35	旅游服务功能提升	
	6	邹城	红新庄	崇义岭	G104	北京-平潭	6	一级	4	22	旅游服务功能提升	
	7	邹城	崇义岭	蟠龙柱	S319	临沂-鄆城	7.1	一级	4	22	旅游服务功能提升	
	8	邹城	蟠龙柱	两下店南桥	G104	北京-平潭	9.9	一级	6	32	旅游服务功能提升	
	9	邹城	两下店南桥	济宁枣庄界	G104	北京-平潭	9.1	一级	4	21	旅游服务功能提升	
合计							74					

附表3 “东文西武”串联道

廊道名称	序号	所经区县	起点	终点	路线编号	路线名称	长度 (公里)	技术等级	车道数	路面宽度(米)	建设性质	连接景点
东文西武	1	泗水、曲阜	平邑泗水界	曲阜佃户屯村	G327	连固线	77.9	一级	6	30	新建	泉林全群景区、泗水滨景区、圣源湖公园、周公庙、三孔旅游区、兴隆文化园、新驿镇顿丘游园、孟里老家、关帝庙、水浒酒文化体验馆、梁山景区
	2	曲阜、兖州	曲阜佃户屯村	兖州大安镇	G327	连固线	5.1	一级	6	30	服务功能提升	
	3	兖州、汶上	兖州大安镇	汶上东环	S246	临邹线	27.1	一级	4	24	改建	
	14	汶上	#REF!	北环路口	G105	北京-澳门	9.2	一级	4	23	旅游服务功能提升	
	15	汶上	北环路口	汶上阚庄	G342	日照-凤县	5.9	一级	4	23	旅游服务功能提升	
	16	汶上	汶上阚庄	济徐高速路口	G342	日照-凤县	3.8	一级	4	30	旅游服务功能提升	
	17	汶上、梁山	济徐高速路口	与梁充公路交叉口	G342	日照-凤县	9.2	二级	2	15	旅游服务功能提升	
	16	梁山	与梁充公路交叉口	梁山孙庄路口	G342	日照-凤县	15.9	一级	4	24	改建	
	17	梁山	梁山孙庄路口	梁山泊	市政路	迎宾大道	3.8	城市道路			旅游服务功能提升	
	18	梁山	梁山泊	宋庄村	市政路	水浒大道	3.6	城市			旅游服务功能提	

							道路				升
19	梁山	宋庄村	华成学校	市政路	西环路	6	城市道路				旅游服务功能提升
20	梁山	华成学校	洼李村	市政路	公明路	2	城市道路				旅游服务功能提升
21	梁山	洼李村	梁山火车站东	S321	枣庄-梁山	9.8	一级	4			改建
22	梁山	梁山火车站东	梁山县赵垵堆乡	S242	临邑-商丘	10.1	一级	4	24		改建
23	梁山	梁山县赵垵堆乡	梁山东平界	堤顶路	大堤路	14.5					旅游服务功能提升
合计						203.9					

附表4 “儒乡民俗”畅游路

廊道名称	序号	所经区县	起点	终点	路线编号	路线名称	长度(公里)	技术等级	车道数	路面宽度(米)	建设性质	连接景点
儒乡民俗	1	嘉祥	嘉祥巨野界	邵官屯村	G327	连云港-固原	6.1	一级	4	21	旅游服务功能提升	
	2	嘉祥	邵官屯村	苏营村	G327	连云港-固原	2.6	一级	4	22	旅游服务功能提升	
	3	嘉祥	苏营村	薛屯村	G327	连云港-固原	18.5	一级	4	22	旅游服务功能提升	
	4	任城	薛屯村	十里湖湿地公园	市政路	济宁大道	11.3	城市道路			旅游服务功能提升	
	5	任城	十里湖湿地公园	明治医药公司	市政路	宁安大道	5.7	城市道路			旅游服务功能提升	
	6	任城	明治医药公司	任城邹城界	市政路	孟子大道	12.3	城市道路				
	7	邹城	任城邹城界	西外环路	市政路	孟子大道	12.5	城市道路			旅游服务功能提升	
	8	邹城	西外环路	龙泉花园	市政路	太平路	8.2	城市道路			旅游服务功能提升	
	9	邹城	龙泉花园	崇义岭	S319	临沂-鄆城	1.8	一级	4	22	旅游服务功能提升	
	10	邹城	崇义岭	京台高速	S319	临沂-鄆城	4	一级	6	30	旅游服务功能提升	
	11	邹城	京台高速	辽河桥	S319	临沂-鄆城	2.3	二级	4	18	旅游服务功能提升	
	12	邹城	辽河桥	仙桥村	S319	临沂-鄆城	13	二级	2	12	旅游服务功能提升	
	13	邹城	仙桥村	纸坊村	Y146	小山头-丁沟	9.4	四级	2	6	旅游服务功能提升	
	14	邹城	纸坊村	田黄村	X005	尧山口-王村	3.9	三级	2	7	旅游服务功能提升	
	15	邹城	田黄村	田黄村出口	X005	尧山口-王村	0.5	二级	2	12	旅游服务功能提升	
	16	邹城	田黄村出口	田黄村委会	X005	尧山口-王村	0.7	三级	2	10	旅游服务功能提升	

17	邹城	田黄村委会	泗水邹城界	X005	尧山口-王村	3.3	三级	2	7	旅游服务功能提升
18	泗水	泗水邹城界	泗水南站	X005	尧山口-王村	6	二级	2	9	旅游服务功能提升
19	泗水	泗水南站	元卜入口	X064	金庄-平邑界	10.5	三级	2	7	旅游服务功能提升
20	泗水	元卜入口	S103	X064	金庄-平邑界	1.2	三级	2	9	旅游服务功能提升
合计						133.8				

附表5 “观岳听泉”山水路

廊道名称	序号	所经区县	起点	终点	路线编号	路线名称	长度(公里)	技术等级	车道数	路面宽度(米)	建设性质	备注	连接景点
观岳听泉	1	泗水	新泰泗水界	李坡	S103	济南-枣庄	18.3	三级	2	7	旅游服务功能提升		安山寺、王家庄民俗村、万紫千红生态养生旅游区、尼山红色教育基地、康王谷花世界、兰陵桃花源
	2	泗水	李坡	日兰路泉林出口	S103	济南-枣庄	19.7	二级	2	9	旅游服务功能提升		
	3	泗水	日兰路泉林出口	泗水邹城界	S103	济南-枣庄	3	三级	2	9	旅游服务功能提升		
	4	邹城	泗水邹城界	城前	S103	济南-枣庄	16.5	三级	2	9	旅游服务功能提升		
	5	邹城	城前	邹城平邑界	S103	济南-枣庄	7.3	三级	2	9	旅游服务功能提升		
	6	泗水	济宁泰安界	日兰高速泉林出口	规划S103	济南-枣庄	35.3	一级	4	24	改建	远期规划线路	
合计							100.1						

附表6 “生态田园”产业路

廊道名称	序号	所经区县	起点	终点	路线编号	路线名称	长度(公里)	技术等级	车道数	路面宽度(米)	建设性质	连接景点
生态田园	1	嘉祥	嘉祥郛城界	济菏高速路口	S319	临沂-郯城	2.4	二级	2	12	旅游服务功能提升	岳飞纪念馆、丹凤山生态园景区、青山景区、东方左岸景区、曾庙景区、金龙湾文旅小镇景区
	2	嘉祥	济菏高速路口	鲁东村	S319	临沂-郯城	2.6	二级	2	12	旅游服务功能提升	
	3	嘉祥	鲁东村	曾子像	S319	临沂-郯城	28.2	二级	2	12	旅游服务功能提升	
	4	嘉祥	曾子像	酒厂路口	S244	汶上-金乡	2.5	一级	6	30	旅游服务功能提升	
	5	嘉祥	酒厂路口	东郭庄南	S244	汶上-金乡	0.9	二级	4	24	旅游服务功能提升	
	6	嘉祥	东郭庄南	代店北	S244	汶上-金乡	13.4	二级	2	12	旅游服务功能提升	
	7	嘉祥	代店北	郑楼村北	S244	汶上-金乡	9.8	二级	2	9	旅游服务功能提升	
	8	金乡	郑楼村北	S328 路口	G105	北京-澳门	16.6	一级	4	22	旅游服务功能提升	
	9	金乡	S328 路口	寻楼	S328	丰县-长垣	4.5	二级	2	12	旅游服务功能提升	
	10	金乡	寻楼	长宁湖	市政路	文峰路	5	城市道路			旅游服务功能提升	
	11	金乡	长宁湖	凯盛大道	S328	丰县-长垣	2.4	一级	4	21	旅游服务功能提升	
	12	金乡	凯盛大道	李楼寨	S328	丰县-长垣	4.4	二级	2	12	旅游服务功能提升	
合计							92.7					

表 7 “十六支”线路明细表

类型	序号	所经区县	起点	终点	路线编号	路线名称	长度(公里)	技术等级	车道数	路面宽度(米)	建设性质	备注	连接风景点	连接主轴线
泗河观光线(泗水河两岸)	1	兖州区、泗水县、曲阜市、任城区	泗水滨景区	兖州高新区界	泗河观光带	泗河观光带	193.68	三级	2	7.8	停车观景台规划		泗水滨景区、牛楼花海彩田	孔孟儒家
尼山风景道	2	曲阜、泗水	张曲桥	尼山桥	X108	曲阜—孔子湖	20.2	二级	2	12	景观提升		尼山孔庙及书院景区	孔孟儒家
			白村东	西鲁源村	CC11	曲阜-尼山旅游路	0.99	二级	2	9	旅游服务功能提升			
			西鲁源村	孔庙南	Y116	鲁源西-夫子洞	4.4	二级	2	9	旅游服务功能提升			
			夫子洞桥	书院酒店	Y101	夫子洞-颜母庄	6.2	三级	2	7	旅游服务功能提升			
			宫楼曲阜入口	西鲁源村	Y083	宫楼-尼山	10.4	三级	2	8	公路驿站规划			
			夫子洞桥	泗水县皇城	S512	泗水-尼山	6.4	二级	2	12	旅游服务功能提升			
洸府河观光线(洸府河两岸)	3	任城区、兖州区	S104	内环高架(任城大道)	堤顶路	洸府河堤顶路(西堤)	39.6		2	7/9.75	停车观景台规划			东文西武
			S104	内环高架(任城大道)	堤顶路	洸府河堤顶路(东堤)	39.6		2	7/9.75	停车观景台规划			
梁山景区支线(贾垱)	4	梁山县	贾垱堆农家寨景区	G220	G220	东营-深圳	8.5	一级	4	24	改建		贾垱堆	东文西武

堆支线)			G220	S321	G342	日照-凤县	11.2	一级	4	24	改建			
汶上支线 (郭楼、莲花湖支线)	5	汶上县	北二环	大束村	X052	汶上-军屯	4.3	二级	2	12	停车观景台规划		莲花湖湿地、郭楼古邨田园景区	东文西武
			大束村	郭楼镇	X055	郭白线	10.4	四级	2	6	旅游服务功能提升			
			郭楼镇	G342	X083	南郭线	6.6	二级	4	15	景观提升			
汶上支线 (南旺支线)	6	嘉祥、汶上	X046 交叉口	X051 交叉口	Y283	孟姑集-老僧堂邵楼	7.1	三级	2	7	旅游服务功能提升		南旺枢纽遗址考古公园	生态田园
			老僧堂乡界	新营村出口	X051	新营-老僧堂	10.5	二级	4	22	景观提升			
			嘉祥县红运村	南旺镇	S244	汶上-金乡	3.9	二级	2	9	旅游服务功能提升			
嘉祥支线 (富山支线)	7	嘉祥、金乡	G327	S244	X048	机场路	13.6	二级	4	15	旅游服务功能提升		富山国防教育基地、云泊湾湿地庄园景区	儒乡民俗
			机场路	富山路	Y705	富山路	4.3	三级	2	7	停车观景台规划			
			富山路	嘉山绿道	Y705	富山路	0.96	二级	2	12	旅游服务功能提升			
			嘉山绿道	法云寺	Y705	富山路	2.6	二级	2	12	旅游服务功能提升			
			机场路三岔口	G105	X109	金屯-仲山	10.7	一级	4	21	景观提升			
			任城机场路路口	金乡县郑楼村北	G105	京澳线	22	一级	4	21	公路驿站规划			

泗水支线 (群山连接支线)	8	泗水、曲阜	S103	腾家洼入口	X061	滕北公路	24.2	三级	2	7	公路驿站规划	凤仙山景区、石门山绿色休闲风景区、仙河花海生态乐园景区、九仙山风景区	观岳听泉、孔孟儒家
			腾家洼入口	曲阜界	C016	宋家河-新泰界潘家庄	1.3	三级	2	7	旅游服务功能提升		
			周庄村北	高尔夫球场东	Y098	周庄—袁村	1.7	四级			旅游服务功能提升		
			高尔夫球场东	杨柳东	CF11	杨柳-高尔夫球场	0.8	四级	1	4	改建		
			杨柳东	G104	X078	河夹店-石门寺	3.6	二级	2	9	旅游服务功能提升		
			G104	王林村南交叉口	Y662	王林—歇马亭	5.2	三级	2	7	改建		
			王林村南交叉口	簸箕掌村北	Y094	管村—龙尾庄	3.5	四级			景观提升		
			簸箕掌村北	G104	Y502	簸箕掌-104国道	4.3	四级			改建		
泗水环线	9	泗水	西余粮桥东	星吴线出口	X004	星吴线	2.5	二级			旅游服务功能提升	泗水滨景区、圣源湖景区、万紫千红生态养生旅游区、泉林泉群景区	观岳听泉
			星吴线出口	泗河街道办事处入口	X005	尧王线	2.6	二级			景观提升		
			尧王线	杨家庄	Y714	滨河路	2.4	二级			旅游服务功能提升		
			杨家庄	马家坡	市政路	中兴路、泉通路	4.3				旅游服务功能提升		
			泉丰路口	营里村	S512	泗尼线	11.5	二级			旅游公路服务区规划		

			营里村	S103	X064	金庄-平邑界	16.3	三级			旅游服务功能提升			
			牛庄村	张庄村	S103	济枣线	2.1	二级			旅游服务功能提升	与观岳听泉共线		
			泗张	南铺子出口	X056	泉林-泗张	19.6	三级			景观提升			
			南铺子出口	卞桥三村	X056	泉林-泗张	0.9	二级			旅游服务功能提升			
			卞桥三村	演马村出口	X060	泉林-石莱界	6	三级	2		旅游服务功能提升			
			演马坡入口	星村二村出口	X057	星村-演马	7.5	三级	2	7	旅游服务功能提升			
			星村二村出口	高峪候车亭	X004	星村-吴村	11.4	三级	2	7	旅游服务功能提升			
			高峪候车亭	西余粮桥东	X005	尧山口-王村	0.8	二级	2	9	旅游服务功能提升			
邹城支线1 (南北串联线)	10	邹城	S319	黑港	Y465	大东南桑庄-张庄黑港	2.8	三级	2	7	旅游服务功能提升		鸿山景区、五宝庵山风景区	儒乡民俗
			黑港	五宝庵林场	Y146	田黄镇小山头-大束镇丁沟	5.9	三级	2	7	停车观景台规划			
			五宝庵林场	五宝庵林场出口	Y146	田黄镇小山头-大束镇丁沟	0.3	四级	1	5	改建			
			五宝庵林场出口	潘庄村	Y146	田黄镇小山头-大束镇丁沟	2.2	四级	2	6	旅游服务功能提升			
			潘庄村	灰城子	CF07	灰城子-潘庄	2.4	四级	2	7	旅游服务功能提升			

			灰城子	CB48 时枣西		灰城子-CB48 时枣西	1.3	四级	2	6	景观提升			
			CB48 时枣西	Y146 二沟西	C063	大束镇丁沟—潘家庄	1.3	四级	2	6	旅游服务功能提升			
			匡庄	新东环	Y146	田黄镇小山头-大束镇丁沟	0.8	四级	2	6	旅游服务功能提升			
			与 Y146 交叉口	泉山沟	X015	曲阜息陬-看庄杜家	4.1	一级	4	23	改建	规划 G104		
			泉山沟	香城村	Y142	峰山大庄-香城镇驻地	12.4	四级	1	5	旅游服务功能提升			
邹城支线 2 (凤凰山-三仙山连线)	11		林丰	岚济路	Y467	田黄镇林丰-张庄镇大律	21.8	三级	2	7	停车观景台规划		三仙山景区、凤凰山旅游景区	
邹城环线	12		老营南村	北环外	Y154	东安上-郝家庄	2.8	三级			旅游服务功能提升		明鲁王岭旅游区、后八里沟旅游区、邹城规划展览馆、护驾山旅游区、孟庙孟府旅游区、邹城博物馆、峰山风景区、狼舞山景区、康王谷花世界、蓝陵桃花源风景区	孔孟儒家/观岳听泉
			北外环	邹城市蟠龙柱	市政路	接驾山路、平阳东路、普阳山路、护驾山路、唐王河路	10.2				旅游服务功能提升			
			邹城市蟠龙柱	东庄村	G104	京岚线	9.6	一级			旅游服务功能提升	与孔孟儒家共线		
			东庄村	崔桥	X093	太白湖-香城	10.4	一级			旅游服务功能提升			
			崔桥	与 Y142 交叉口	X015	曲阜息陬-看庄杜家	3.6	一级	4	23	改建	规划 G104		

			X015	香城村	Y141	大庄-香城镇驻地	3.6	三级	2	7	旅游服务功能提升		
			瓦石沟村	香城镇入口	Y141	小崇村-张桃	4.2	四级	1	5	改建		
			香城镇入口	西南沟村	Y141	小崇村-张桃	4.6	三级	2	7	景观提升		
			西南沟村	张庄	Y145	张庄镇-田王	1.5	四级	2	6	旅游服务功能提升		
			张庄	吴家庄	X005	尧王线	1.2	三级			旅游服务功能提升		
			吴家庄	邹城市岔河	S319	临郛线	14.1	二级			公路驿站规划		
			邹城市岔河	邹城市城前镇	S319	临郛线	3.8	二级			旅游服务功能提升		
			城前镇	东圈里村	S103	济枣线	13.3	三级			旅游服务功能提升	与观岳听泉共线	
			尚河孔岭	田黄镇入口	X094	城前尚河-中心店双桥	6.1	三级			旅游服务功能提升		
			田黄镇入口	尚崇线	X094	城前尚河-中心店双桥	20.3	三级			公路驿站规划		
			大束后村	尚寨村	X094	城前尚河-中心店双桥	9.2	一级			旅游服务功能提升		

邹城支线3 (越峰山 支线)	13		S103 济枣 线	S319	环山路	越峰山环山路	12.5	三级	2	7	利用		越峰山景区	观岳听泉
邹城支线4 (上九山 支线)	14		香城镇	邹两线入口	X009	邹城-两城	18.4	三级	2	10	公路驿站规 划		上九山村景 区、山东绿 鑫春生态庄 园景区	孔孟儒家
			邹两线入口	滕州入口	X033	护驾营-郭里黄 山口	10.1	三级	2	7	旅游服务功 能提升			
			滕州入口	韩庄	Y466	石墙镇蔡东-石 墙镇九山	8.2	三级	2	7	旅游服务功 能提升			
金乡、鱼台 支线	15	金乡、鱼 台	金乡县界	G105	X036	南田-谢集	11.1	二级	2	9	旅游服务功 能提升		羊山古镇军 事旅游区、 山前胡庄民 俗村景区、 印象永安景 区	生态田园
			大北村	方庙桥	X088	胡集张堂-鸡黍 焦杭	4.3	一级	4	21	旅游服务功 能提升			
			方庙桥	金乡孙庄	X088	胡集张堂-鸡黍 焦杭	3.5	一级	4	21	旅游服务功 能提升			
			金乡孙庄	尚楼村	S328	丰县-长垣	3.1	一级	4	21	旅游服务功 能提升			
			尚楼村	鱼台界	Y408	金乡县高河-鱼 台界	6.1	二级	2	9	汽车营地规 划			
			罗屯乡入口	罗屯清河界	X002	金乡-清河	7.8	二级	4	15	景观提升			
			清河	清鱼线	X028	清河-鱼城	7	二级	2	12	旅游服务功 能提升			
			清鱼线	太公庙村入 口	Y216	大闫-小陈庄	2	四级	2	6	改建			
微山岛环 线	16	微山	县道微子路	镇政府南	X100	微山岛环湖路	7.5	三级	2	7	景观提升		微山岛	鲁风运河

			杨村入口	沟南码头	X067	微子码头-微子墓	3.8	三级	2	7	旅游服务功能提升			
			微山湖荷园	吕蒙村入口	环岛路	环岛路	7.8				新建			
			大官村	大官村	X023	微山岛环岛线	9.6	三级	2	7	停车观景台规划			
合计							842.33							

附表 8 旅游公路新改建项目统计表

济宁市旅游公路-国道									
序号	项目名称	建设性质	建设规模	旅游公路里程	旅游公路投资(亿元)	建设地点	建设时序	所属线路	备注
1	G220 东深线梁山东平界至洼里村及 G342 日凤线梁山码头至油坊段改建工程	新改建	一级路四车道	8.50	3.50	梁山	十四五	支线 1	
2	G104 京岚线曲阜张阳至济宁枣庄界改建工程	新改建	一级路六车道	7.70	4.20	曲阜、邹城	十四五至十五五	支线 10/支线 12	
3	G518 日定线微山城区至鲁苏界段改建工程	新改建	一级路四、六车道	5.10	5.60	微山	十四五至十五五	鲁风运河	
4	G342 日凤线宁阳汶上界至梁山孙庄段改建工程	新改建	一级路四车道	15.90	7.10	汶上、梁山	十五五	东文西武	
5	G342 日凤线梁山大路口至鲁豫省界段改建工程	改建	一级路四车道	11.20	4.50	梁山	十五五	支线 1	
6	G327 连固线泗水至曲阜段改建工程	新建	一级公路六车道	77.9	46.8	泗水、曲阜	十五五	东文西武	
小计				126.3	71.7				
济宁市旅游公路-省道									
序号	项目名称	建设性质	建设规模	旅游公路里程	旅游公路投资(亿元)	建设地点	建设时序	所属线路	备注

1	S103 济枣线济宁泰安界至日兰高速段改建工程	改建	一级路四车道	35.30	17.00	泗水	十四五至十五五	泉林山水	
2	S246 临邹线汶上郭庄至邹城西北环段改建工程	改建	一级路四车道	27.10	12.30	汶上、兖州	十五五	东文西武	
3	S321 枣梁线任城刘后至梁山火车站段改建工程	改建	一级路四车道	9.80	3.20	梁山	十四五	东文西武	
4	S242 临商线梁山蔡楼渡口至梁山郓城界段改建工程	改建	一级路四车道	10.10	4.50	梁山	十五五	东文西武	
小计				82.3	37.0				
济宁市旅游公路-县乡道、村道									
序号	项目名称	建设性质	建设规模	旅游公路里程	旅游公路投资(亿元)	建设地点	建设时序	所属线路	备注
1	梁济运河西堤滨河大道至长沟水牛陈东村段	新建	二级路双车道, 路面宽 13.5m	6.60	1.60	任城、汶上、嘉祥	十四五至十五五	鲁风运河	
2	梁嘉路司垓运河大桥至济宁泰安界	新改建	二级路双车道, 路面宽 12m	19.60	4.60	梁山	十四五	鲁风运河	
3	梁济运河东堤柳长河至长沟段	新建	二级路双车道, 路面宽 13.5m	29.30	5.90	任城、汶上、嘉祥、梁山	十五五	鲁风运河	京杭运河东堤
4	滨河大道任城长沟至济水大道北段	路面大修	二级路双车道, 路面宽 15m	14.50	0.80	任城	十四五	鲁风运河	京杭运河东堤
5	CF11 高尔夫球场至杨柳东	改建	双车道	0.80	0.05	曲阜	十四五	支线 7	

6	Y662 王林村南交叉口至 G104	改建	双车道	5.20	0.30	曲阜	十四五	支线 7	
7	Y502 簸箕掌村北至 G104	改建	双车道	4.30	0.25	曲阜	十四五	支线 7	
8	Y146 五宝庵林场至五宝庵林场出口	改建	双车道	0.30	0.02	邹城	十四五	支线 12	
9	Y141 瓦石沟村至香城镇入口	改建	双车道	4.20	0.25	邹城	十四五	支线 12	
10	Y216 大工庙村入口至清鱼线	改建	双车道	2.00	0.10	鱼台	十四五	支线 15	
11	微山岛环岛路	新建	双车道	7.80	1.95	微山	十四五	支线 16	
小计				94.6	15.8				
汇总				303.2	124.5				

表 9 A 级景点现状通景道路统计

序号	所属区县	景点名称	通景路	级别	备注
1	曲阜	明故城(三孔)旅游区	鼓楼北街, 后作街, 半壁街, 静轩中路	5A	景区区域划分不明显, 街道众多
2		孔子六艺城景区	春秋中路, 宏道路	4A	
3		尼山孔庙及书院景区	圣源大道	4A	通景路无名, 济宁市曲阜市尼山镇黄土村尼山圣境尼山孔庙内
4		石门山绿色休闲风景区	乐善路	4A	通景路无名, 山东省济宁市曲阜市石门山镇乐善路
5		颜庙景区	颜庙街, 鼓楼北街	3A	
6		周公庙景区	约礼街	3A	
7		九仙山风景区	G104, 迎宾路, 平安大街, 文明街	3A	通景路无名, 山东省济宁市曲阜市 104 国道
8		海棠小镇	金陵大街	3A	
9		山东儒源儒家文化体验基地	岐黄街	3A	
10		儒源小镇景区	滨河大道	3A	二张曲村, 通景路无名
11		仙河花海生态乐园景区	京岚线	4A	通景路无名, 山东省济宁市曲阜市 104 国道刘记全羊馆斜对面
12	梁山	梁山旅游风景区	越山南路, 天罡路	4A	
13		梁山水浒酒文化体验馆景区	水泊南路, 水泊大街	3A	
14		贾垌堆农家寨景区	日凤线	4A	通景路无名, 山东省济宁市梁山县大路口乡贾垌堆村
15		梁山歼灭战遗址纪念园	水泊南路	2A	通景路无名, 街道众多
16		梁王风景区	S321	2A	
17		梁山百果园景区	人民北路东延	2A	
18	任城区	济宁城市展示馆景区	公主路, 济宁大道	3A	

19		五彩万象城游乐园景区	石桥路, 宁安大道, 香樟路	3A	
20		天工园景区	荷花路, 济宁大道,	3A	
21		南阳湖农场景区	临菏路, 火炬南路, 宁安大道, 石桥路, 石佛路	3A	
22		蓼河景区	崇文大道, 海川路,	3A	
23		济宁市南池景区	龙行路, 东寺街, 王母阁路, 南池路	4A	
24		济宁科技馆景区	崇文大道, 海川路, 联华路	3A	
25		太白湖景区	荷花路, 石佛路	4A	
26		顺河东大寺景区	清平巷, 竹竿巷, 运河路	3A	
27		济宁博物馆·崇觉寺景区	古槐路	3A	
28		四季牡丹生态园	连菏线	3A	通景路无名, 327 国道南 200 米
29		岁耕园 C 区	火炬南路	2A	通景路无名, 火炬南路东 240 米
30		济宁体育中心	荷花路	2A	
31		蜜蜂科技文化生态园	河都路, 运河路	2A	通景路无名, 运河路东 200 米
32		太白桃园景区	石佛路	2A	
33		丙坤生态观光牧场	济张线	2A	
34	兖州	兖州博物馆	东御桥北路	3A	
35		牛楼花海彩田景区	泗河观光路, 玉新路	3A	
36	泗水	圣源湖公园	泉福路, 圣安路, 泉兴路, 圣哲路, 圣德路	3A	
37		万紫千红生态养生旅游区	张丰公路	4A	通景路无名, 山东省济宁市泗水县泗张镇张丰公路
38		泗水滨景区	中兴路, 滨河北路, 滨河南路	4A	
39		圣城桃源王家庄民俗村	孝德路, S103	3A	通景路无名, 济宁市泗水县泗张镇王家庄村
40		泉林泉群景区	泉源路	3A	
41		凤仙山景区	滕北线	3A	通景路无名, 山东省济宁市泗水县柘沟镇王坟村

42		仲都景区	尧王线	3A	通景路无名, 济宁市泗水县圣水峪镇东仲都村和南仲度村
43		等闲谷艺术小镇景区	尧王线	3A	通景路无名, 济宁市泗水县齐河街道夹山头村
44	邹城市	邹城博物馆	唐王河路	3A	
45		邹城规划展览馆	金山大道	3A	
46		铁山公园景区	公园路, 阳春路, 岗山北路, 北兴路,	3A	
47		凤凰山旅游景区	凤凰山街(连接 S319), 迎宾街(连接 S319)	3A	
48		蓝陵桃花源风景区	康王路(连接 S103)	3A	
49		五宝庵山风景区	潘桑路, 灵山路, 五宝山路	3A	
50		护驾山旅游景区	唐王河路, 圣泉路, 邾国大道, 唐王山路	3A	
51		峰山风景旅游区	临荷路, 邹王线, 峰河街, 京岚线	4A	通景路无名, 山东省济宁邹城市峰山镇
52		孟庙孟府旅游区	孟庙东街, 庙前路, 亚圣路	4A	
53		明鲁王陵景区	北外环路, 金山大道, 青年路, 古集路三巷	4A	
54		上九山村景区	兴北路, S321, 东凫山路, 东朱路	4A	通景路无名, 山东省济宁市邹城市上九山古村景区
55		山东绿鑫春生态庄园景区	S321, 星北路, 凫驿路(连接 S321)	3A	济宁市邹城市石墙镇羊绪前村
56		三仙山景区	尧王线	3A	
57		尼山区红色旅游教育基地	军民路, 尚崇线	3A	
58		鸿山景区	S319, 环湖路, 鸿山路, 潘桑路	3A	济宁市邹城市大东镇灰埠村南
59		康王谷花世界景区	S103, 康王路	3A	
60		越峰山景区	S103,	3A	济宁市邹城市城前镇越峰村
61		后八里沟村景区	金山大道, 义正路, 接驾山路, 崇义路	3A	
62		狼舞山景区	泉张公路	2A	景区区域划分不明显, 山东省济宁市邹城市香城镇
63		金钢山酒文化旅游区	峰山南路	2A	
64	堃茂现代农业风情园	兴北路	2A	通景路无名, 山东省济宁市邹城市凡山小学南	

65		石鼓墩景区	丝弦路, 琵琶山东路	2A	
66		峰山邹鲁农业公园	京台高速, 临荷路	2A	通景路无名, 邹城市丁岭村东侧(高速路峰山出口向西 1 公里路北)
67		上磨石岭民俗村	前程街	2A	
68		穆仙	S321	2A	通景路无名, 邹城市石墙镇车路口村北 500 米
69		王屈核桃乐园	济微高速, 邹两路	2A	通景路无名, 郭里镇王屈屈北村
70		五康轩郭里庄园	环翠路	2A	
71		清凉泉山景区	京台高速	2A	通景路无名, 京台高速西 200 米
72	金乡	羊山古镇军事旅游区	x036, 元帅路	4A	通景路无名, 山东省济宁市金乡县羊山镇驻地
73		青山景区	焦王路, X042, S244	4A	通景路无名, 济宁市纸坊镇青山村
74		金水湖旅游区	滨河一路, 金源路, 金曼克大道, 中华路	3A	
75		山前胡庄民俗村景区	羊山古镇军事旅游区西边	3A	济宁市金乡县羊山镇高庙村山前胡庄
76		金山公园景区	青年路, 崇文路, 山阳路, 惠民路	3A	
77		王杰纪念馆	金泰路, G105, 中华路	3A	
78		金龙湾文旅小镇景区	金曼克大道, 新华路, 金城路	3A	
79		嘉祥县	武氏祠景区	S244, 洙赵新河堤路, 机场路	3A
80	曾庙景区		S244	3A	
81	岳飞纪念馆景区		X046,	3A	
82	丹凤山生态园景区		G327 (连荷线), S244	3A	
83	东方左岸景区		042 县道, S244	3A	
84	云泊湾湿地庄园景区		G105 京澳线, S33 济徐高速	3A	
85	萌山公园景区		获麟街, 迎风路, 萌山路, 昌盛街	3A	
86	富山国防教育基地		X048,	3A	

87	汶上县	宝相寺景区	尚书路, 宝相寺路, 宝塔路	4A	
88		莲花湖湿地	滨湖大道, 北园大街	4A	
89		南旺枢纽遗址考古公园	S321, S244	3A	
90		文庙景区	西大街, 中兴北路, 文盛路	3A	
91		关帝庙景区	文昌大道, 复兴街, 富强街, 三义街, 人和街 (通中州大道)	3A	
92		古邳田园景区	迅达路,	3A	
93		白石县山风景区	马东公路 X039, 济北旅游大道	3A	
94		微山	微山湖旅游区	白鹭湖路, 环湖大道, 京岚线	5A
95	渔家水街景区		湘西堤	3A	
96	南阳古镇旅游区		S38 岚菏高速, 滨湖路	4A	通景路无名, 山东省济宁市微山县南阳镇顺和村
97	二级坝湿地公园		G518, 船闸大桥, 日定线	2A	
98	鱼台	印象永安景区	S33, 金清线	3A	
99		嘟嘟御花园景区	皮李线, 圆梦路, S33, S318	3A	

济宁市旅游公路网三年行动方案（2023-2025年）

为全面落实省委、省政府关于推进国家文化公园（山东段）建设和文化体验廊道建设的决策部署，紧紧围绕济宁市打造“孔孟之乡、运河之都、制造强市、美丽幸福典范城市”的总体愿景，不断完善济宁市旅游交通基础设施建设，助推全市交通文旅融合高质量发展。根据交通运输部、山东省人民政府、山东省交通运输厅《关于贯彻落实习近平总书记“三个走在前”重要指示精神加快建设交通强国山东示范区的实施意见》、《关于印发〈山东省旅游交通网主骨架布局规划（2023-2030年）〉的通知》等文件精神，制定本行动方案。

一、总体要求

（一）指导思想

以习近平新时代中国特色社会主义思想为指导，深入贯彻党的二十大精神，全面落实习近平总书记视察山东视察济宁重要讲话精神和加快建设交通强国战略部署，落实省委、省政府关于推进国家文化公园（山东段）建设和文化体验廊道建设的决策部署，顺应人民美好生活新期待，兼顾基本需求和多样化需求，以新发展理念为主题推动交旅融合发展，以打造“儒风水韵·路景融通”旅游公路品牌为目标，不断完善全市旅游交通网主骨架，建设衔接顺畅、济宁特色、国内一流的快进慢游体系，连通、盘活全市旅游资源，释放交通和旅游深度融合的经济社会综合效应，带动济宁市乡村振兴与旅游经济发展，奋

力开创新时代社会主义现代化强市建设新局面。

（二）基本原则

深度融合、科学发展。锚定交通强国建设重大战略部署，加强旅游公路与区域、城市交通系统的整合和衔接，推动公路与旅游设施的融合，完善旅游交通供给，统筹旅游资源、文化资源和特色乡村的保护与开发，因地制宜合理配置标识体系、慢行系统、观景平台等旅游设施，以科学理念指导旅游交通发展。

特色突出、以人为本。突出济宁特色，因地制宜，围绕运河文化、儒家文化、自然风光、田园产业等主题，打造主题鲜明的旅游公路。融交通、文化、体验、游憩于一体，提升旅游公路服务品质和公共服务水平，增强人民群众的获得感，实现公路带动旅游，旅游反哺公路的“双赢”。

绿色创新、生态优先。坚持绿色环保理念，强调公路基础设施的合理布局，坚持最大限度地保护、最小程度的破坏、最强力度的恢复，顺应自然、融入自然，把旅游交通融入生态网络体系，实现旅游公路与山水共美、生态环保与旅游交通发展共行。

统一规划、分步实施。运用系统性思维做好全域旅游公路网规划设计，规划旅游公路网以升级改造为主，对规划路网中不满足旅游通行需求的道路进行提升。分阶段明确发展目标、重点任务，分路段规划建设，有序实施建设旅游公路网。

（三）发展目标

紧紧围绕济宁市打造“孔孟之乡、运河之都、制造强市、美丽幸福典范城市”的总体愿景和“以世界双文化遗产为特色的国内外著名的人文休闲旅游目的地”，塑造“东方圣地”主题形象的旅游发展目标，以打造“五大旅游交通廊道主骨架”中的“鲁风运河”风景道为契机，不断完善济宁市旅游交通基础设施建设，打造“水韵儒风·路景融通”特色旅游公路品牌，形成“对外快捷、内部顺畅、慢行丰富”的“1-2-6-16”旅游公路高质量发展新格局。

到2025年底，旅游交通网“快进”通道进一步完善，高速铁路“一横一纵”，京雄商高铁济宁段建设全速推进；济宁大安机场投入使用；预计建成和在建高速公路约744公里，加快形成“五纵五横”高速公路网；“慢游”公路网络进一步提升，基本完成两主一辅（“鲁风运河”风景道、“孔孟儒家”文化道、“儒乡民俗”畅游路）六支合计885公里旅游公路的建设和提升，完成“鲁风运河”风景道和“尼山圣水”文化路两条高品质高质量旅游公路示范项目。

二、主要任务

（一）全力做好旅游公路顶层设计

1. 完成济宁市旅游公路网布局规划的编制。根据《山东省旅游公路建设指导意见》、《山东省旅游公路建设指南》和《山东省旅游交通网主骨架布局规划（2023-2030年）》，加快编制完成《济宁市旅游公路网布局规划（2023-2030年）》，精

心打造“儒风水韵·路景融通”旅游公路品牌，构建全市“快进慢游”旅游交通体系，明确旅游公路发展的目标，合理规划布局旅游公路网络，制定切实可行的实施方案，并提出保障措施。进一步明确全市交通与文旅融合发展的方向与重点。（责任单位：市交通运输局，市文化和旅游局）

2. 完成两主一辅廊道提升策划。根据《大运河国家文化公园（山东段）建设保护规划》，进一步打造“鲁风运河”文化品牌，打造国家文化公园建设的“济宁典范”，高标准完成《济宁“鲁风运河”风景道提升策划》，用以指导下一步工作的开展；曲阜和邹城是孔孟文化的发源地，地处“一山一水一圣人”旅游带主轴线，“孔孟儒家”文化道的提升策划，可形成特色突出、文化资源丰富的旅游廊道；“儒乡民俗”畅游路是济宁市域中部的横向旅游通道，连接了鲁风运河、孔孟儒家和观岳听泉三个旅游交通廊道，廊道的提升策划有助于济宁市旅游交通廊道的衔接顺畅、互联互通。（责任单位：市交通运输局，市文化和旅游局）

（二）推进“快进”交通网建设

3. 依托高速铁路、城际铁路、机场、高等级公路等构建“快进”体系。加快京雄商高铁济宁段高速铁路建设；新建济南至微山、邹城至济宁公路、济宁至商丘高速公路嘉祥至金乡段、平邑至郓城高速公路兖州至郓城段等高速公路；加快推进济宁机场迁建，计划于2023年9月份通航，提高旅游目的地通达性和便捷性。（责任单位：市交通运输局，市发展和改革委员会，市

自然资源和规划局，各有关市属企业，各县市区人民政府)

(三) 推进“慢游”公路网建设

4. 加快推进由普通国省道、农村公路、城市道路等构成的“慢游”公路网的建设提升，形成“三主三辅十六支”的旅游公路网布局，到2025年末基本完成两主一辅（“鲁风运河”风景道、“孔孟儒家”文化道、“儒乡民俗”畅游路）六支合计925公里旅游公路的建设和提升。规划建设过程中，统一标准，统一标识，突出品牌。加强安全防护设施建设，旅游公路交安设施设计中可考虑与“文化济宁”结合，打造特色旅游公路平安工程。（责任单位：市交通运输局，市住房和城乡建设局，市城乡水务局、市文化和旅游局）

5. 加快合作开发模式建立。支持济宁城投、孔子文化旅游集团、其他具备实力的社会资本方采用市场化方式，按照“风险共担、利益共享”的原则，建设、运营具有较大旅游开发价值的“交通+旅游”项目。采取路景一体化运营、景区收入弥补公路投入等方式，对现有景区及景区通达道路进行提升改造，进行路景综合开发，打造一批路景综合开发模式项目。（责任单位：各县市区市人民政府，市发展改革委，市财政局）

6. 打造旅游风景道精品示范样板路。“慢游”公路网络建设要与美丽乡村建设和文化旅游资源开发相结合，按照“一路一特色、一道一主题”的原则，精心打造“鲁风运河”风景道、“尼山圣水”文化道两条高品质高质量旅游公路示范样板路。通过提升风景道景观、规范旅游公路标识、特色驿站规划、慢

游道路打造、汽车营地规划等举措全力创建“儒风水韵·路景融通”旅游公路品牌。（责任单位：各县市区人民政府，市文化和旅游局，市交通运输局）

（四）完善旅游风景道配套服务设施

7. 积极争取慢行系统试点工程。以“鲁风运河”风景道和“尼山圣水”文化道的建设为契机，结合“泗河观光路”和微山环岛路的提升建设，积极争取慢行系统试点工程，建设健身步道、乡村慢道、生态绿道、自行车道等旅游风景道慢行系统。（责任单位：各县市区人民政府，市文化和旅游局，市城乡水务局、市农业农村局）

8. 拓展高速服务区旅游功能。强化旅游交通服务设施配套，拓展高速公路服务区的旅游服务功能，结合济宁市地域特产、乡村农副产品等，丰富服务区+产业+乡村振兴。加强连接重要景区的高速公路服务区的景观营造，以“文化”为抓手，以“人文风景”为载体，围绕“孔孟儒家”、“鲁风运河”主题，打造1~2个有特色、有亮点的旅游型、休闲型服务区。让“文化济宁”特色旅游型服务区享誉全国。（责任单位：各高速公路运营单位，市交通运输局，市文化和旅游局，市农业农村局，各县市区人民政府）

9. 建设沿线多样化旅游驿站。按照布局合理、因地制宜、功能适当、联动共建原则，结合沿线既有农村田园综合体、特色村庄、旅游接待中心、景区停车场等设施，改造共享为观景台、互动打卡点、停车区、乡村民宿、房车营地等旅游驿站，

为旅客提供停车、休息、餐饮、如厕等服务功能。适当增加引导标识、绘画、雕刻、宣传标语、打造景观小品等措施，集中展示济宁文化，提升文化旅游服务品质。（责任单位：市文化和旅游局，各县市区人民政府，市农业农村局，市交通运输局）

（五）提升旅游风景道引导与信息服务

10. 健全标识引导系统。加强旅游风景道路由引导，建立规格、颜色、样式、材质、信息呈现方式等形式统一的济宁市旅游风景道标志标线体系，打造高效、靓丽的标识引导视觉体验。加强风景道沿线旅游资源展示，结合经典故事、精品文化、精致景区和特色乡村，打造旅游风景道主题徽标（LOGO）等特色标识，在相应区域突出呈现，营造丰富多样的旅游风景道主题氛围。提升标识引导覆盖程度，在游客集散区域、游客停放区域、重要交通节点、关键路线拐点、景区出入口等设置相应的导向标识、说明标识，引导游客科学规划游览路径。（责任单位：各县市区市人民政府，市交通运输局，市文化和旅游局）

11. 注重数字智慧赋能。加快完善旅游风景道沿线 5G 基站、重要交通节点无线网络布局，实现沿线通信网络信号、便捷无线服务全覆盖。加强智慧交通和智慧旅游的深度衔接，市县两级建立文旅、交通等部门数据共享清单，完善共享机制，并以此为数据基础，开发旅游推介门户网站、APP 或微信小程序、公众号。以感应式广播、二维码等方式合理布置信息解说系统、信息导览系统，聚合连接旅游风景道沿线景点信息及吃、住、行、游、购、娱等目的地旅游动态资讯和线下服务资源，为游

客提供及时便捷的智慧旅游信息服务体验。(责任单位:各县市区人民政府,市文化和旅游局,市工业和信息化局,市交通运输局)

(六) 加强景观环保与路域环境

12. 优化路域景观。按照“从线到点”的原则,完善风景道沿线植被绿化。保持旅游公路干净、整洁、有序的路域环境,做到路宅分家、路田分家;依托美丽乡村建设、国家文化公园建设等,结合公路标识和服务设施建设,整体优化路域环境,充分展示济宁文化历史和地域美景,提升旅游风景道文化风貌。旅游公路建设和提升全过程要注重绿色理念,尽量保护和改善沿线生态功能。(责任单位:各县市区人民政府,市交通运输局、梁山黄河河务局)

13. 加强廊道风貌管理。结合美丽乡村建设、人居环境整治、文明城市创建等活动,加强旅游风景道沿线城市环境、村容村貌、林象景观、水体景观等路域环境氛围,加强旅游风景道风貌管理,建设旅游交通美丽风景带。(责任单位:各县市区人民政府,市农业农村局,市住房和城乡建设局,市文化和旅游局,市生态环境局,梁山黄河河务局)

三、保障措施

(一) 完善工作机制

加强组织领导,按照“市级统筹、县为主体、部门联动”的原则,政府成立工作专班,交通部门牵头,发改、财政、文旅、自然资源、住房和城乡建设、城乡水务等多部门共同参与,

形成分工明确、协调联动、各负其责的工作机制。

（二）抓好项目实施

主廊道建设由市级统一规划、统一设计、统一调度；县级具体实施、分线作战、分段建设，明确项目实施序次，积极做好项目储备。市级指导各县市区按年度分解目标任务，完善监督考核机制，有序推进旅游公路网建设。

（三）强化要素保障

积极争取省级奖补资金等相关政策，农村公路补助资金适度向旅游公路倾斜，优先保障旅游公路建设；市级出台相应奖补政策，在项目融资、债券发行等方面，优先考虑旅游公路建设；各县市区积极筹措配套资金，探索多渠道融资模式。市重点旅游公路项目，市自然资源和规划部门要优先保障土地指标。

（四）加强示范推广

积极组织济宁市“最美旅游路”“最美风景路”和“人气旅游路”等评选活动，激励各县市区勇于出精品、善于出精品。开展旅游公路设计、策划提升、建设管理示范创建等活动，促进经验交流，推广先进的规划设计、建设管理理念、方法，逐步形成具有济宁特色的旅游公路品牌和科学高效的发展路径。

济宁市旅游公路网布局规划 2023 年建设行动方案

路线名称	序号	所经区县	起点	终点	路线编号	路线名称	长度(公里)	技术等级	车道数	路面宽度(米)	建设性质	备注
鲁风运河	1	微山	微山岛码头	留庄滕州界	Y197、Y196、G104	微山环湖大道东线工程中、南段(含利用 G104 京岚线 1.5 公里)	66.8	三级	2	7	旅游服务功能提升	年度实施 21km
	2	微山	济宁枣庄界	两城交通服务所	S104	济南-微山	9.3	二级	2	12	旅游服务功能提升	
	3	微山	两城交通服务所	鲁桥泗河特大桥	Y198	微山环湖大道东线工程北段	16.6	三级	2	7	旅游服务功能提升	年度实施 5.5km
	4	嘉祥	梁济运河桥	梁山嘉祥界	X013	滨河大道	12.6	二级	2	12	旅游服务功能提升	年度实施 11.62km
	5	鱼台县	滨湖大道	王鲁桥	Y397	滨湖大道-旧城	5.232	三级	双车道	8	旅游服务功能提升	
	6	鱼台县	王鲁桥	旧城	Y397	滨湖大道-旧城	6.508	三级	双车道	8	旅游服务功能提升	
	7	鱼台县	G237	旧城	Y402	齐楼-旧城	6.343	三级	双车道	8	旅游服务功能提升	
	8	鱼台县	齐楼	G237	Y402	齐楼-旧城	5.682	三级	双车道	8	旅游服务功能提升	
孔孟儒家	9	曲阜	曲阜宁阳界	迎宾大街交叉口	G104	北京-平潭	21.4	一级	4	23	旅游服务功能提升	
	10	曲阜	新石铁路北	邹城曲阜界	G104	北京-平潭	4.9	一级	4	24	旅游服务功能提升	
	11	邹城	邹城曲阜界	红新庄	G104	北京-平潭	4.2	一级	6	35	旅游服务功能提升	

	12	邹城	红新庄	崇义岭	G104	北京-平潭	6	一级	4	22	旅游服务功能提升	
儒乡民俗	13	嘉祥	嘉祥巨野界	邵官屯村	G327	连云港-固原	6.1	一级	4	21	旅游服务功能提升	
	14	嘉祥	邵官屯村	苏营村	G327	连云港-固原	2.6	一级	4	22	旅游服务功能提升	
	15	嘉祥	苏营村	薛屯村	G327	连云港-固原	18.5	一级	4	22	旅游服务功能提升	
富山支线	16	嘉祥、金乡	G327	S244	X048	机场路	13.6	二级	4	15	旅游服务功能提升	
	17		机场路	富山路	Y705	富山路	4.3	三级	2	7	停车观景台规划	
	18		富山路	嘉山绿道	Y705	富山路	0.96	二级	2	12	旅游服务功能提升	
	19		嘉山绿道	法云寺	Y705	富山路	2.6	二级	2	12	旅游服务功能提升	
	20		机场路三岔口	G105	X109	金屯-仲山	10.7	一级	4	21	景观提升	
	21		任城机场路路口	金乡县郑楼村北	G105	京澳线	22	一级	4	21	旅游服务功能提升	
尼山湖环线	22	曲阜、泗水	张曲桥	尼山桥	X108	曲阜-孔子湖	20.2	二级	2	12	景观提升	
	23		白村东	西鲁源村	CC11	曲阜-尼山旅游路	0.99	二级	2	9	旅游服务功能提升	
	24		西鲁源村	孔庙南	Y116	鲁源西-夫子洞	4.4	二级	2	9	旅游服务功能提升	
	25		夫子洞桥	书院酒店	Y101	夫子洞-颜母庄	6.2	三级	2	7	旅游服务功能提升	
	26		宫楼曲阜入口	西鲁源村	Y083	宫楼-尼山	10.4	三级	2	8	公路驿站规划	
	27		夫子洞桥	泗水县皇城	S512	泗水-尼山	6.4	二级	2	12	旅游服务功能提升	
越峰山支线	28	邹城	S103 济枣线	S319	环山路	越峰山环山路	12.5	三级	2	7	利用	
	合计						250.12					

济宁市旅游公路网布局规划 2024 年建设行动方案

路线名称	序号	所经区县	起点	终点	路线编号	路线名称	长度 (公里)	技术等级	车道数	路面宽度 (米)	建设性质	备注
鲁风运河	1	微山	枣庄微山界	大公村出口	Y164	韩庄-曹庄	2.5	三级	2	7	旅游服务功能提升	
	2	微山	大公村出口	前性义村	S238	店韩线	0.7	二级	2	9	旅游服务功能提升	
	3	微山	前性义村	里张阿村入口	G104	京岚线	12.5	一级	4	21	旅游服务功能提升	
	4		里张阿村入口	微湖四村村入口	Y158	微湖码头-枣庄界	1.2	二级	2	12	旅游服务功能提升	
	5	微山	微山岛码头	留庄滕州界	Y197、Y196、G104	微山环湖大道东线工程中、南段(含利用 G104 京岚线 1.5 公里)	66.8	三级	2	7	旅游服务功能提升	年度实施 45.8 公里
	6	微山	两城交通服务所	鲁桥泗河特大桥	Y198	微山环湖大道东线工程北段	16.6	三级	2	7	旅游服务功能提升	年度实施 11.1 公里
	7	太白湖	鲁桥泗河特大桥	环湖大道南二环互通立交	堤顶路	环湖大道	7.9	一级	4	16	旅游服务功能提升	
	8	太白湖	环湖大道南二环互通立交	太白湖新区东入口	堤顶路	火炬南路	4.2	一级	6	30	旅游服务功能提升	
	9	太白湖	太白湖新区东入口	太白湖新区西入口	堤顶路	石佛路	4.5	四级	1	5.5-6.5	旅游服务功能提升	

	10	太白湖	太白湖新区西入口	任城太白湖界	堤顶路	滨河大道	5	一级	2	20	旅游服务功能提升	
	11	任城	任城太白湖界	八里庙大桥(东岸)	堤顶路	滨河大道	1	二级	2	20	旅游服务功能提升	
	12	任城	八里庙大桥(西岸)	滨河大道西岸水牛陈路口	堤顶路	滨河大道	18.8	二级	2	15-20	旅游服务功能提升	
	13	任城	滨河大道西岸水牛陈路口	日兰高速济宁西出口	Y002	长沟至张山	1.7	二级	2	15(其中跨河桥跨7米)	旅游服务功能提升	
	14	汶上、任城	日兰高速济宁西出口	滨河大道路口	S321	枣梁线	4.5	二级	4	18	旅游服务功能提升	
	15	汶上	滨河大道路口	梁济运河桥	X013	滨河大道	1.3	二级	2	12	旅游服务功能提升	
	16	嘉祥	梁济运河桥	梁山嘉祥界	X013	滨河大道	12.6	二级	2	12	旅游服务功能提升	年度实施0.98公里
	17	梁山	东马村	鲁庙村	X013	滨河大道	0.4	二级	2	13.5	旅游服务功能提升	
	18	梁山	东吴大庙村	济梁路	X013	滨河大道	0.8	二级	2	13.5	旅游服务功能提升	
	19	梁山	鲁庙村	东吴大庙村	X013	滨河大道	4.1	二级	2	13.5	旅游服务功能提升	
	20	梁山	济梁路	徐集镇	X013	滨河大道	2.9	二级	2	13.5	旅游服务功能提升	
	21	梁山	徐集镇	梁山汶上界	X013	滨河大道	7.1	二级	2	13.5	旅游服务功能提升	
	22	任城	任城长沟	任城宋南村	堤顶路	滨河大道	14.5	二级			路面维修	东堤
	23	任城	前陈村	鱼台界	X032	滨湖路	15.4	一级	4	20	旅游服务功能提升	西堤
	24	任城	滨河路与石佛路路口	滨河路与南二环路口	市政路	滨河路	4		2	14	旅游服务功能提升	
	25	任城	南二环京杭	南二环后陈	南二环	临荷路	1.4		4	22	旅游服务功能提升	

			运河特大桥	路口								
	26	任城	南二环后陈路口	滨河路	连接线	滨河路连接线	1.5		4	20	旅游服务功能提升	
孔孟儒家	27	曲阜	迎宾大街交叉口	裕隆路交叉口	市政路	迎宾大街	4	城市道路			旅游服务功能提升	
	28	曲阜	裕隆路交叉口	新石铁路北	市政路	弘道路	7.4	城市道路			旅游服务功能提升	
	29	邹城	崇义岭	蟠龙柱	G104	北京-平潭	7.1	一级	4	22	旅游服务功能提升	
	30	邹城	蟠龙柱	两下店南桥	G104	北京-平潭	9.9	一级	6	32	旅游服务功能提升	
	31	邹城	两下店南桥	济宁枣庄界	G104	北京-平潭	9.1	一级	4	21	旅游服务功能提升	
儒乡民俗	32	任城	济宁枣庄界	十里湖湿地公园	市政路	济宁大道	11.3	城市道路			旅游服务功能提升	
	33	任城	十里湖湿地公园	明治医药公司	市政路	宁安大道	5.7	城市道路			旅游服务功能提升	
	34	任城	明治医药公司	任城邹城界	市政路	孟子大道	12.3	城市道路			旅游服务功能提升	
	35	邹城	任城邹城界	西外环路	市政路	孟子大道	12.5	城市道路			旅游服务功能提升	
	36	邹城	西外环路	龙泉花园	市政路	太平路	8.2	城市道路			旅游服务功能提升	
支线—泗河观光路（泗水河两岸）	37	兖州区、泗水县、曲阜市、任城区	泗水滨景区	兖州高新区界	泗河观光带	泗河观光带	193.68	三级	2	7.8	停车观景台规划、景观提升	
	合计						456.96					

济宁市旅游公路网布局规划 2025 年建设行动方案

路线名称	序号	所经区县	起点	终点	路线编号	路线名称	长度(公里)	技术等级	车道数	路面宽度(米)	建设性质	备注
鲁风运河	1	梁山	姚庄村出口	司垓运河桥	堤顶路	庄楼-姚庄	4	二级	2	12	新建	
	2	梁山	泰安与济宁界	邓庄村入口	Y355	姚庄-邓庄	0.6	二级	2	12	旅游服务功能提升	
	3	梁山	邓庄村入口	邓庄村出口	Y355	姚庄-邓庄	0.2	二级	2	12	旅游服务功能提升	
	4	梁山	邓庄村出口	梁肥路	Y355	姚庄-邓庄	1.9	二级	2	12	旅游服务功能提升	
	5	梁山	梁肥路	馆驿界	Y355	姚庄-邓庄	3.2	二级	2	12	旅游服务功能提升	
	6	梁山	小营村会入口	小营村出口	Y355	姚庄-邓庄	0.4	二级	2	12	旅游服务功能提升	
	7	梁山	馆驿界	小营村入口	Y355	姚庄-邓庄	1	二级	2	12	旅游服务功能提升	
	8	梁山	小营村出口	梁靳路	Y355	姚庄-邓庄	2.9	二级	2	12	旅游服务功能提升	
	9	梁山	梁靳路	侯庄村出口	Y355	姚庄-邓庄	2	二级	2	12	旅游服务功能提升	
	10	梁山	贾庄村入口	姚庄村出口	Y355	姚庄-邓庄	2.5	二级	2	12	旅游服务功能提升	
	11	梁山	贾庄村出口	贾庄村入口	Y355	姚庄-邓庄	0.3	二级	2	12	旅游服务功能提升	

	12	梁山	侯庄村出口	贾庄村出口	Y355	姚庄-邓庄	0.6	二级	2	12	旅游服务功能提升	
	13	任城、汶上、嘉祥	滨河大道西岸水牛陈路口	滨河大道	堤顶路	滨河大道	6.6	二级	2		新建	西堤
	14	鱼台	鱼台界	鱼台县湖凌二路	X032	滨湖路	14.1	一级	4	20	旅游服务功能提升	西堤
	15	鱼台	鱼台县湖凌二路	微山界	X032	滨湖路	6.8	三级	2	7	旅游服务功能提升	西堤
儒乡民俗	16	邹城	龙泉花园	崇义岭	S319	临沂-鄆城	1.8	一级	4	22	旅游服务功能提升	
	17	邹城	崇义岭	京台高速	S319	临沂-鄆城	4	一级	6	30	旅游服务功能提升	
	18	邹城	京台高速	辽河桥	S319	临沂-鄆城	2.3	二级	4	18	旅游服务功能提升	
	19	邹城	辽河桥	仙桥村	S319	临沂-鄆城	13	二级	2	12	旅游服务功能提升	
	20	邹城	仙桥村	纸坊村	Y146	小山头-丁沟	9.4	四级	2	6	旅游服务功能提升	
	21	邹城	纸坊村	田黄村	X005	尧山口-王村	3.9	三级	2	7	旅游服务功能提升	
	22	邹城	田黄村	田黄村出口	X005	尧山口-王村	0.5	二级	2	12	旅游服务功能提升	
	23	邹城	田黄村出口	田黄村委会	X005	尧山口-王村	0.7	三级	2	10	旅游服务功能提升	
	24	邹城	田黄村委会	泗水邹城界	X005	尧山口-王村	3.3	三级	2	7	旅游服务功能提升	
	25	泗水	泗水邹城界	泗水南站	X005	尧山口-王村	6	二级	2	9	旅游服务功	

											能提升	
	26	泗水	泗水南站	元卜入口	X064	金庄-平邑界	10.5	三级	2	7	旅游服务功能提升	
	27	泗水	元卜入口	S103	X064	金庄-平邑界	1.2	三级	2	9	旅游服务功能提升	
泗水环线	28	泗水	西余粮桥东	星吴线出口	X004	星吴线	2.5	二级			旅游服务功能提升	
	29	泗水	星吴线出口	泗河街道办事处入口	X005	尧王线	2.6	二级			旅游服务功能提升	
	30	泗水	尧王线	杨家庄	Y714	滨河路	2.4	二级			旅游服务功能提升	
	31	泗水	杨家庄	马家坡	市政路	中兴路、泉通路	4.3				旅游服务功能提升	
	32	泗水	泉丰路口	营里村	S512	泗尼线	11.5	二级			旅游公路服务区规划	
	33	泗水	营里村	S103	X064	金庄-平邑界	16.3	三级			旅游服务功能提升	
	34	泗水	泗张	南铺子出口	X056	泉林-泗张	19.6	三级			旅游服务功能提升	
	35	泗水	南铺子出口	卞桥三村	X056	泉林-泗张	0.9	二级			旅游服务功能提升	
	36	泗水	卞桥三村	演马村出口	X060	泉林-石莱界	6	三级	2		旅游服务功能提升	
	37	泗水	演马坡入口	星村二村出口	X057	星村-演马	7.5	三级	2	7	旅游服务功能提升	
	38	泗水	星村二村出口	高峪候车亭	X004	星村-吴村	11.4	三级	2	7	景观提升	
	39	泗水	高峪候车亭	西余粮桥东	X005	尧山口-王村	0.8	二级	2	9	景观提升	

	40	微山	县道微子路	镇政府南	X100	微山岛环湖路	7.5	三级	2	7	停车观景台 规划	
微山岛环线	41	微山	杨村入口	沟南码头	X067	微子码头-微子 墓	3.8	三级	2	7	旅游服务功 能提升	
	42	微山	微山湖荷园	吕蒙村入口	环岛 路	环岛路	7.8		2		新建	
	43	微山	大官村	大官村	X023	微山岛环岛线	9.6	三级	2	7	景观提升	
	合计						218. 2					